


I MARI E LE ISOLE D' ITALIA



Sulla carta muta fai un cerchietto colorato in corrispondenza di ogni golfo utilizzando i colori della tabella

	GOLFO DI PALERMO
	GOLFO DI GENOVA
	GOLFO DI Manfredonia
	GOLFO DI VENEZIA
	GOLFO DI TRIESTE
	GOLFO DI OROSEI
	GOLFO DI GAETA
	GOLFO DI CATANIA
	GOLFO DI NAPOLI
	GOLFO DI POLICASTRO

Ora individua sulla carta i principali arcipelaghi



Cerchia di **rosso** l'Arcipelago Toscano

Cerchia di **blu** le isole Eolie o Lipari


Cerchia di **giallo** le isole Egadi

Cerchia di **azzurro** l'Arcipelago Campano

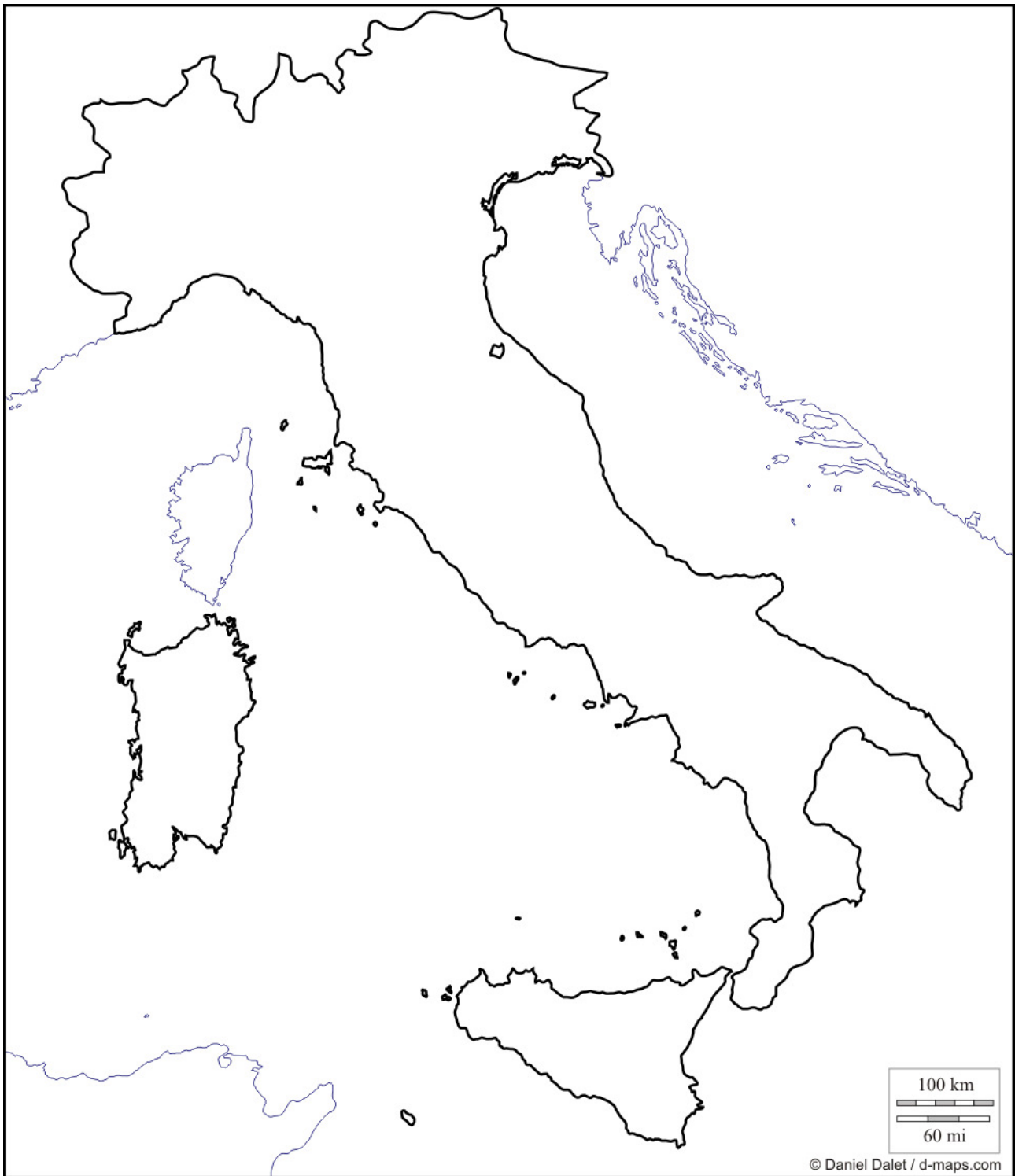
Cerchia di **verde** le isole Ponziane

Disegna le isole Tremiti

Bravo, ora che hai finito scrivi sulla cartina i nomi dei mari che bagnano la nostra penisola



LE SCHEDE DIDATTICHE DELLA MAESTRA MPM



Verifica le tue risposte consultando l'atlante e valuta il tuo lavoro:

HO INDIVIDUATO GOLFI SU 10

HO INDIVIDUATO ARCIPELAGHI SU 6

HO INDIVIDUATO MARI SU 7

Vai al blog CIAO BAMBINI: <http://ciaomaestra.com>