


COME SI SONO FORMATE LE PIANURE

Le pianure italiane hanno avuto origini diverse:


LE PIANURE ALLUVIONALI sono state formate dai fiumi che nel corso di migliaia di anni hanno trasportato e depositato ghiaia, sabbia e altri detriti.

Si sono formate in questo modo la Pianura Padana, la Maremma e la Valdarno in Toscana, l'Agro Pontino nel Lazio, la Piana di Catania in Sicilia e il Campidano in Sardegna

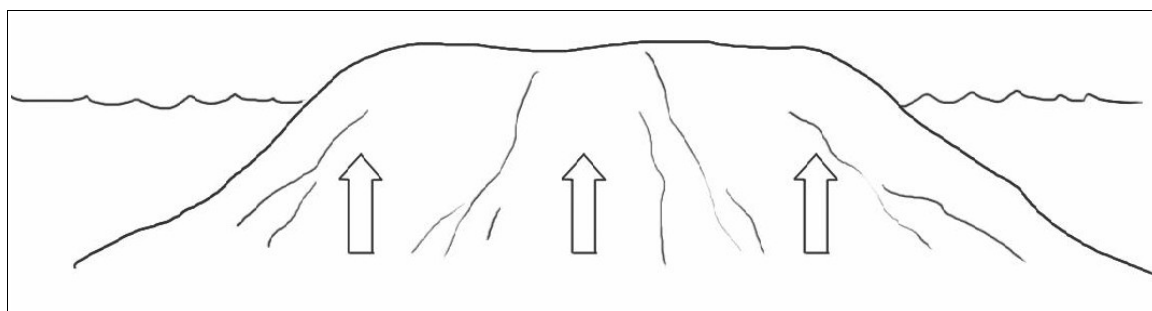
PRIMA



DOPO




LE PIANURE DI SOLLEVAMENTO si sono formate quando il fondale marino è emerso per il sollevamento della crosta terrestre. Le più importanti sono il Tavoliere e la Penisola Salentina in Puglia.



LE PIANURE VULCANICHE si sono formate dalla lava delle eruzioni vulcaniche

PRIMA



DOPO

